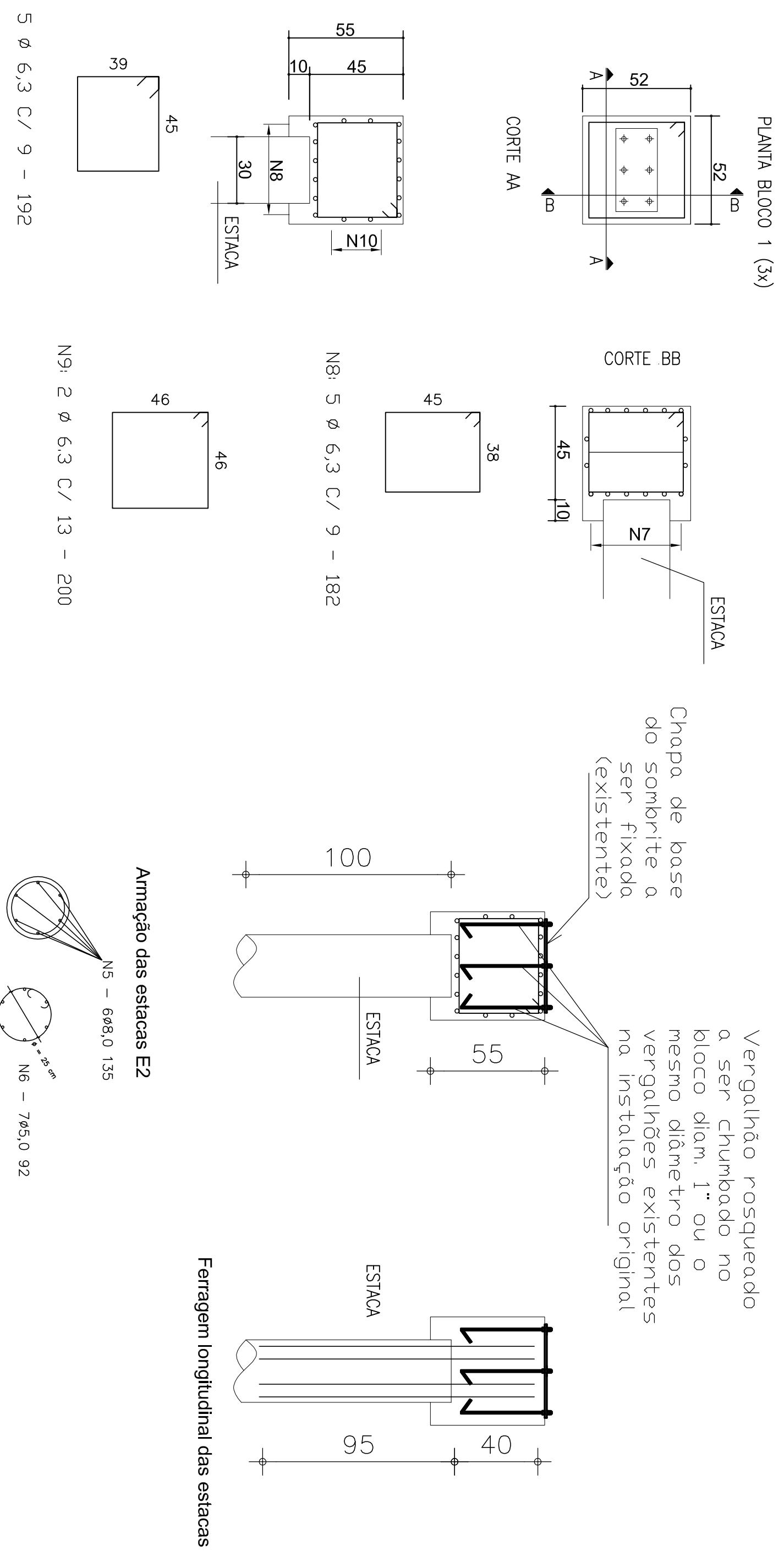


DETALHES 01 – FUNDAÇÕES PARA O SOMBRITE

BLOCOS

ESTACAS

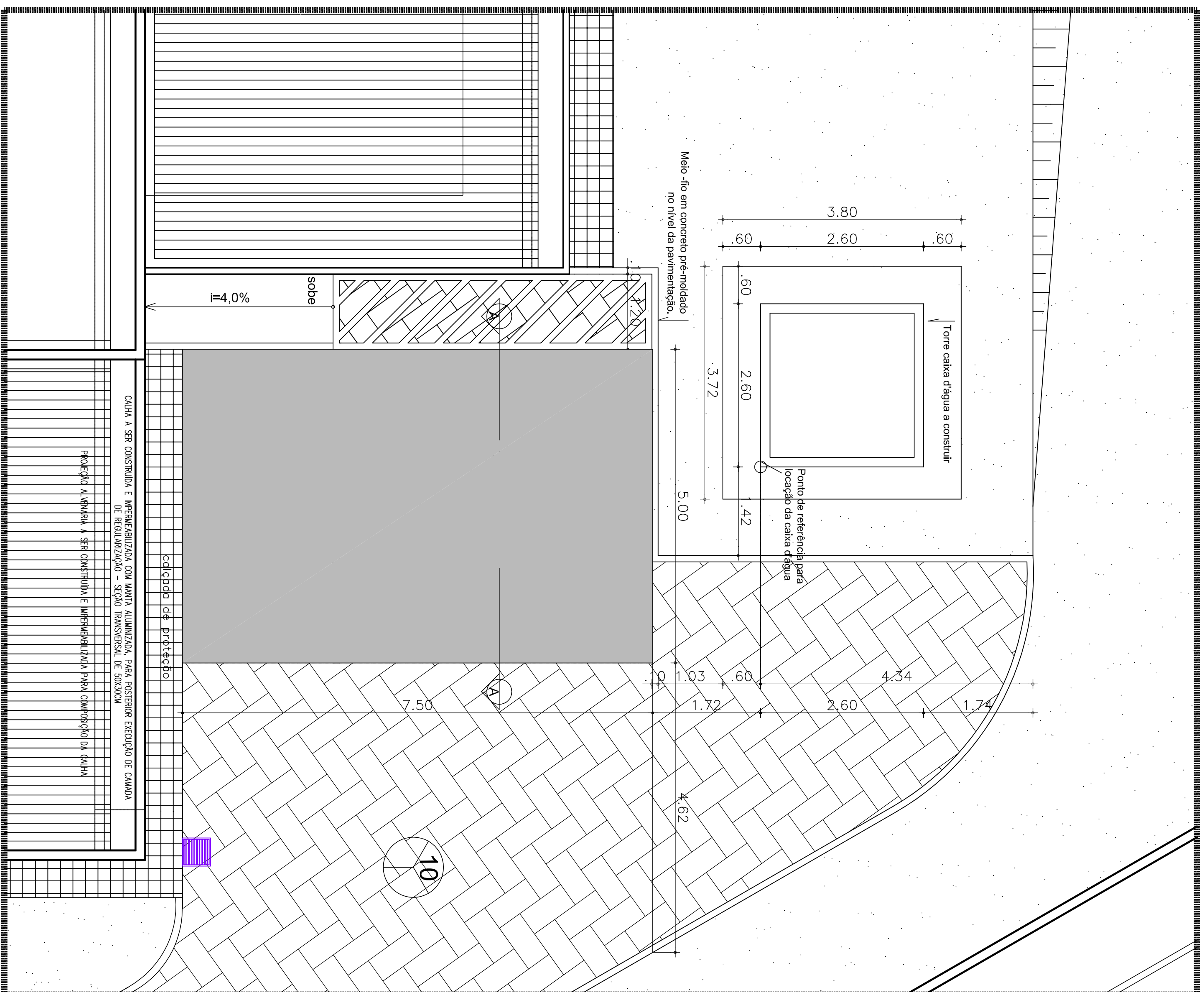


N7: 5 Ø 6,3 C/ 9 - 192

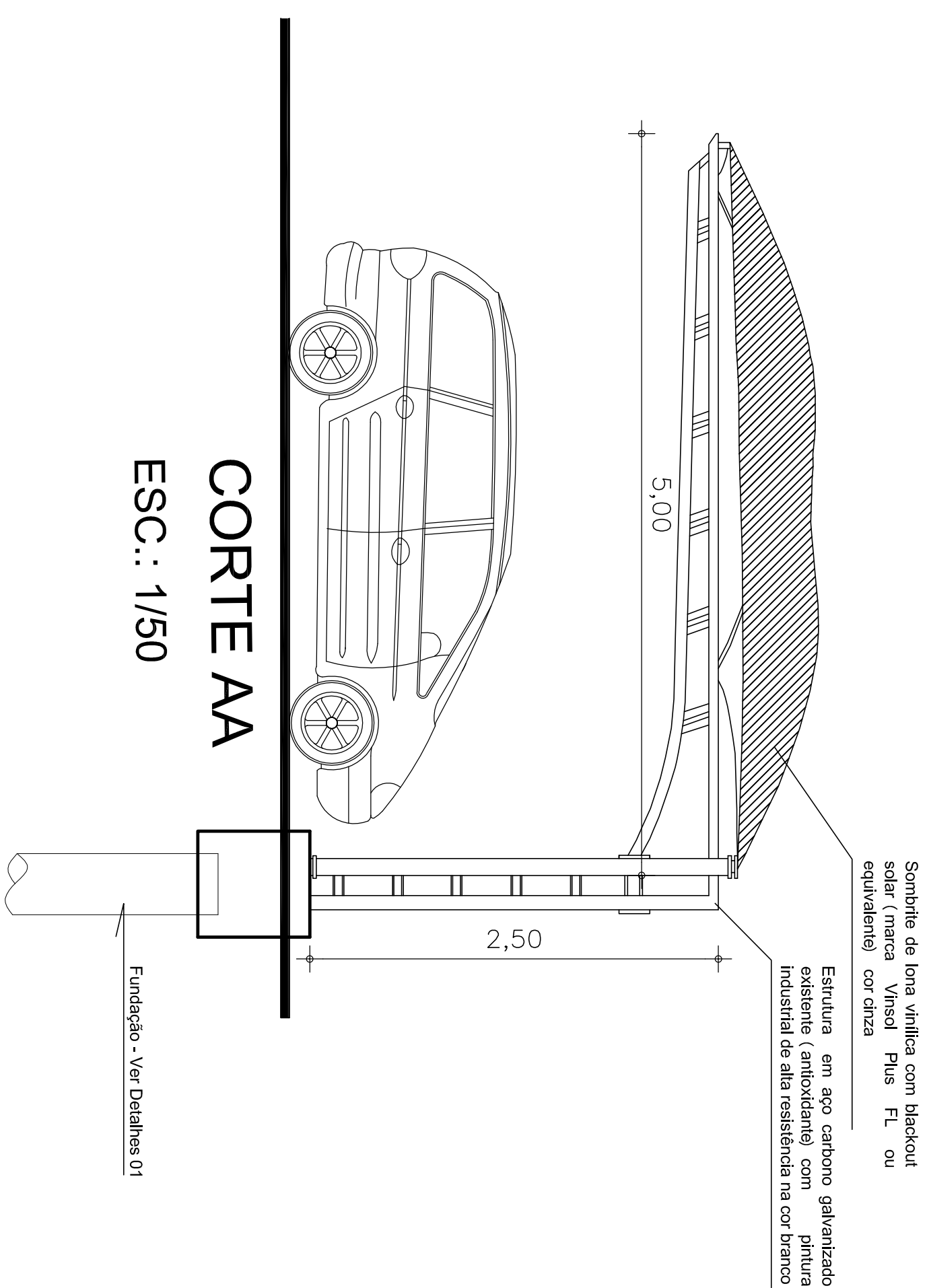
N9: 2 Ø 6,3 C/ 13 - 200

A LOCAÇÃO DAS FUNDAÇÕES DEVERÁ SER FEITA A PARTIR DA POSIÇÃO DO SOMBRITE NO PROJETO DE ARQUITETURA.


A DISTÂNCIA ENTRE OS BLOCOS DEVERÁ SER OBTIDA A PARTIR DAS MEDIDAS DO SOMBRITE, QUE DEVERÃO SER AFERIDAS ANTES DA DESMONTAGEM



PLANTA BAIXA - COBERTA ESTACIONAMENTO
ESC.: 1/50



CORTE AA
ESC.: 1/50

Aprovação:			
<div><div></div><div><div>PODER JUDICIÁRIO DA UNIÃO</div><div>TRE - GO</div></div></div>			
REFORMA DE CARTÓRIOS ELEITORAIS			
FUNDAÇÃO			
CARTÓRIO ELEITORAL DE SÃO DOMINGOS			
Avenida Balsa esquina com Rua 5, Centro São Domingos - GO			
Proprietário: UNIAO			
Autor do Projeto: ARO, CAROLINE PONCITORI SOARES DE ANDRADE		Cadastrado: ASS442Z	
<div><div>Conteúdo:</div><div>PLANTA BAIXA - COBERTA ESTACIONAMENTO DETALHES ESTACAS DE FUNDAÇÃO CORTE AA</div></div>			
Escala:		Data:	
Indicada		JULHO/2022	
Desenho:		Caroline	
Revisão:		rev00	
Franchia:		01/01	
EST		3.540,00 m² Área construída: 518,075 m²	