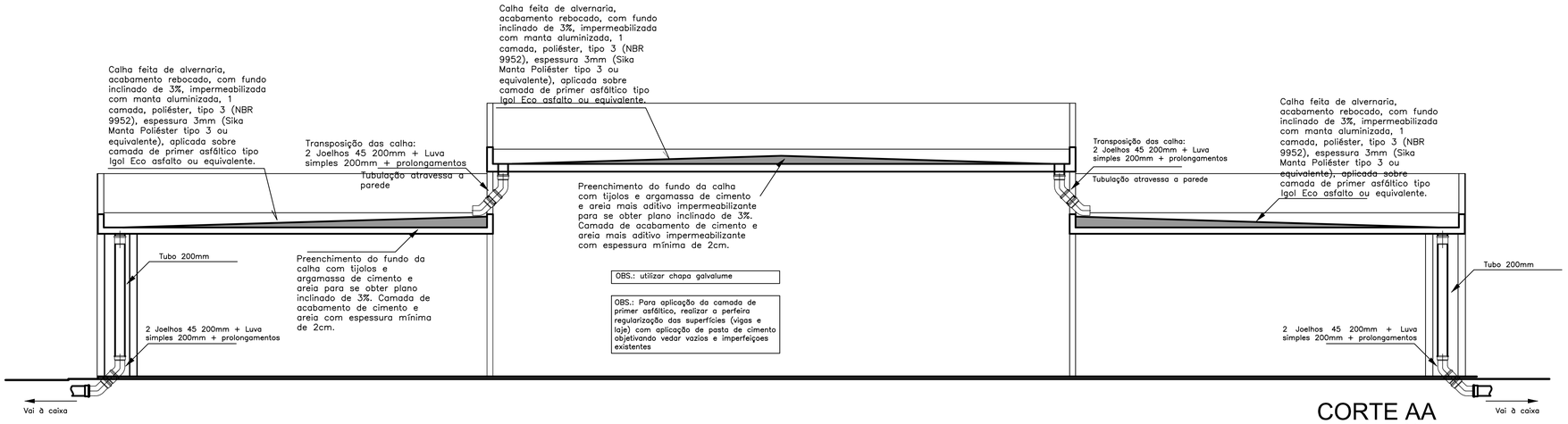

CORTE AA
Esc.: 1/50

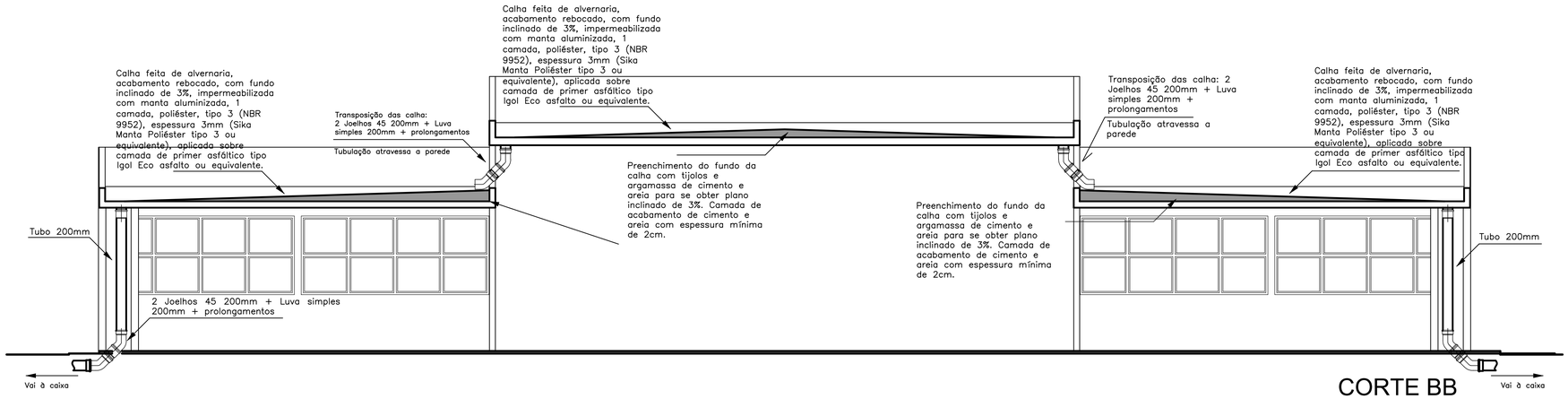

CORTE BB
Esc.: 1/50

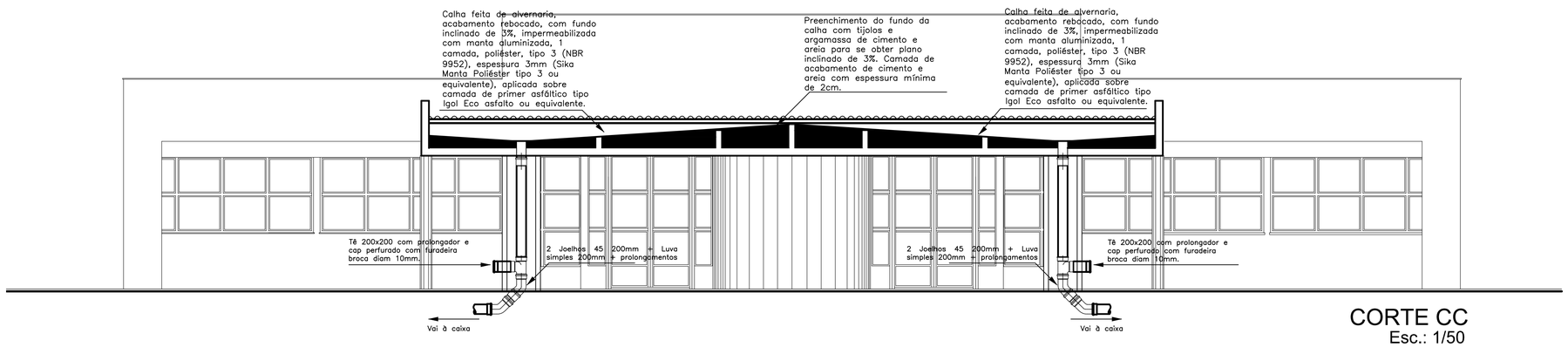

CORTE CC
Esc.: 1/50

Aprovação:

PODER JUDICIÁRIO DA UNIÃO
T R E - G O

REFORMA DE CARTÓRIOS ELEITORAIS

HIDROSSANITÁRIO - PLUVIAL

CARTÓRIO ELEITORAL DE ITUMBIARA - 16ª ZONA ELEITORAL
End.: Avenida João Paulo II, nº 300, Bairro Dom Bosco
Itumbiara-GO

ITUMBIARA

Proprietário: UNIÃO

Área do terreno: 3.000,00 m²
Área construída: 806,05 m²

Autor do Projeto: ENG. CIVIL MARCOS PAULO BARBOSA
CREA 10148/D-GO

Conteúdo:
CORTES - DISTRIBUIÇÃO REDE PLUVIAL

Prancha: 03/03

Escala:	Data:	Desenhista:	Revisão:
Indicada	AGOSTO/2024		rev00

PLU